




PLANBESTÄMMELSER

Följande gäller inom områden med nedanstående beteckningar. Endast angiven användning och utformning är tillåten. Bestämmelser utan beteckning gäller inom hela planområdet.

GRÄNSER

-  Planområdesgräns
-  Användningsgräns
-  Egenskapsgräns

ANVÄNDNING AV MARK OCH VATTEN

Allmänna platser

-  LOKALGATA Lokaltrafik
-  P-PLATS Parkering
-  NATUR Naturområde



Kvartersmark

-  H Handel

UTFORMNING AV ALLMÄNNA PLATSER

- plantering Grönyta med träd

BEGRENSNINGAR AV MARKENS BEBYGGANDE

-  Byggnader får inte placeras
-  Marken får endast bebyggas med kompletteringsbyggnader till en sammanlagd area av 25 m²
- u Marken skall vara tillgänglig för allmänna underjordiska ledningar


MARKENS ANORDNANDE (utformning av kvartersmark)

Utfart, stängsel

-  Körbar utfart får inte anordnas

PLACERING, UTFORMNING, UTFÖRANDE

Utformning

-  0-38 Minsta resp. största taklutning i grader
- I Föreskrivet antal våningar

ADMINISTRATIVA BESTÄMMELSER

Genomförandetid

Genomförandetiden är 10 år från den dag planen vinner laga kraft

Ändrad lovplikt, lov med villkor

- a Marklov krävs för fällning av träd





Huvudmannaskap

Kommunen är huvudman för allmän plats

GRUNDKARTA till

detaljplan för Rättvik 1:21 (Sibylla)
Rättvik
Rättviks kommun

GRUNDKARTANS BETECKNINGAR

-  Kvartersgräns
-  Fastighetsgräns
- 0:00 Fastighetsbeteckning
-  Körbanans kant
-  Gång och cykelväg
- Nivåkurva
-  Byggnad
-  Byggnad, uthus
-  Byggnad, skärmtak
-  Barrträd
-  Lövträd

Koordinatsystem: Sweref 99 15 00
Höjdsystem: Rättviks lokala
Skala 1:1000
Beteckningsstandard: HMK

Upprättad av Samhällsutvecklingsförvaltningen
Mark- och planerheten 2015-06-16

Lena Snis
Mätningssingenjör

- | | | |
|---|--|--------------------------|
| <input checked="" type="checkbox"/> Till planen hör: | <input checked="" type="checkbox"/> Illustration | <input type="checkbox"/> |
| <input checked="" type="checkbox"/> Planbeskrivning | <input checked="" type="checkbox"/> Samrådsredogörelse | <input type="checkbox"/> |
| <input checked="" type="checkbox"/> Behovsbedömning | <input checked="" type="checkbox"/> Granskningsuttåtande | <input type="checkbox"/> |
| <input checked="" type="checkbox"/> Fastighetsförteckning | <input type="checkbox"/> | <input type="checkbox"/> |

Detaljplan för






Rättvik 1:21 m.fl. (Sibylla)

Rättviks kommun	Dalarnas län	Beslutsdatum	Instans
Antagandehandling		Godkännande	
		Antagande	
Upprättad 2015-06-17	Reviderad 2016-03-30	Laga kraft	
Sanna Byström Planarkitekt			

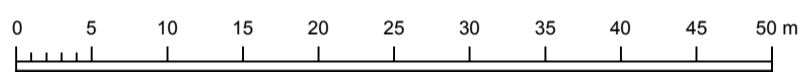
OBS! EJ SKALENLIG I A3

Illustration

obs. ej bindande

-  Befintlig restaurang
-  Rabatt med belysningspollare
-  Container, sophus och plank
-  Bil
-  Träd

Skala: 1:500 (A2)



Skala: 1:1000 (A2)

